





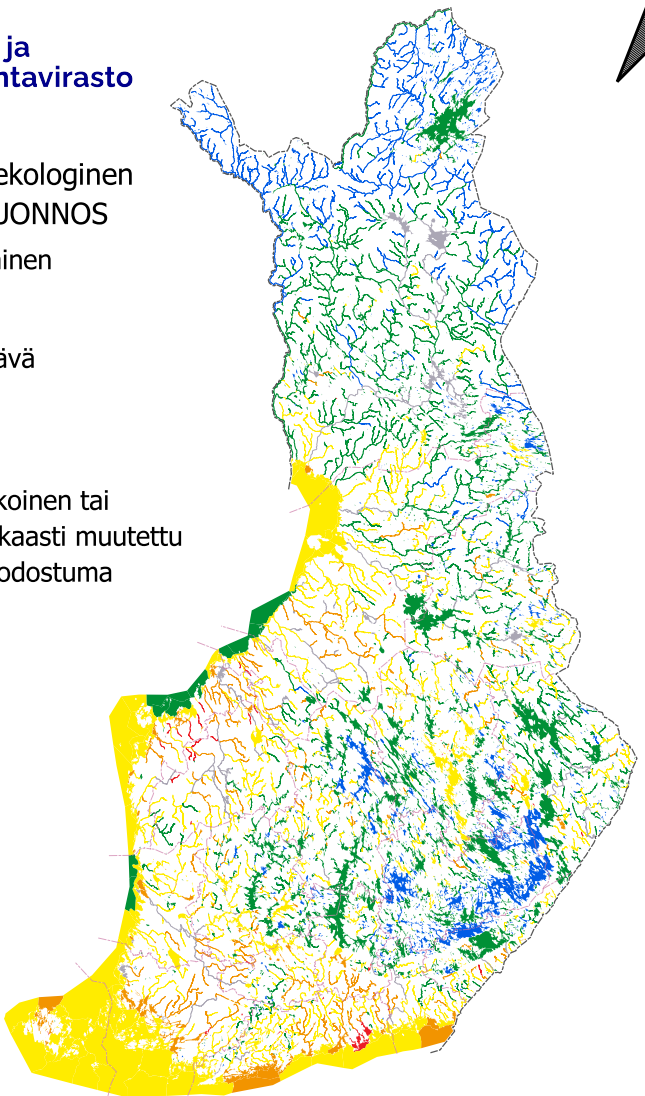




Pintavesien ekologinen  
tila 2026, LUONNOS

-  Erinomainen
-  Hyvä
-  Tyydyttävä
-  Välttävä
-  Huono
-  Keinotekoinen tai  
voimakkaasti muutettu  
vesimuodostuma



0 200 400 km



*Tekijä: Lupa- ja valvontavirasto*

*Vesipuidedirektiivin mukaiset vesimuodostumat 4. suunnittelukausi /*

*Lähde: Suomen ympäristökeskus*

*Hallinnolliset aluejaot (vektori) 1:1 000 000 /*

*Lähde: Maanmittauslaitos (2026-01)*

*Arvio perustuu vuosien 2018-2023 aineistoihin.*

*Ahvenanmaalla arviosta vastaa Ahvenanmaan maakuntahallinto.*