


 Avgränsning av grundvattenområden

0 200 400 km



-  God status
-  Riskområde
-  Dålig status

*Författare: Tillstånds- och tillsynsverket
Vattenförekomster enligt ramdirektivet för vatten,
4:e planeringsperioden / Källa: Finlands miljöcentral
Administrativa områdesindelningar (vektor) 1:1 000 000 / Källa: Lantmäteriverket (2026-01)
Bedömningen baserar sig på material från år 2018-2023.
Ålands landskapsregering svarar för bedömningen på Åland.*